

KŘÍŽKOVÝ ÚJEZDEC

ÚZEMNÍ PLÁN

NÁVRH

1 : 5 000

1. VÝKRES ZÁKLADNÍHO ČLENĚNÍ ÚZEMÍ

LEGENDA

STAV NÁVRH



HRANICE ŘEŠENÉHO ÚZEMÍ



HRANICE KATASTRÁLNÍHO ÚZEMÍ

KŘÍŽKOVÝ ÚJEZDEC

OBEC

ČENĚTICE

ČÁST OBCE




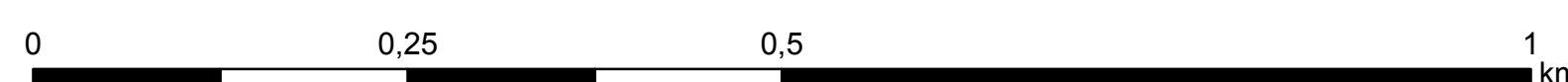
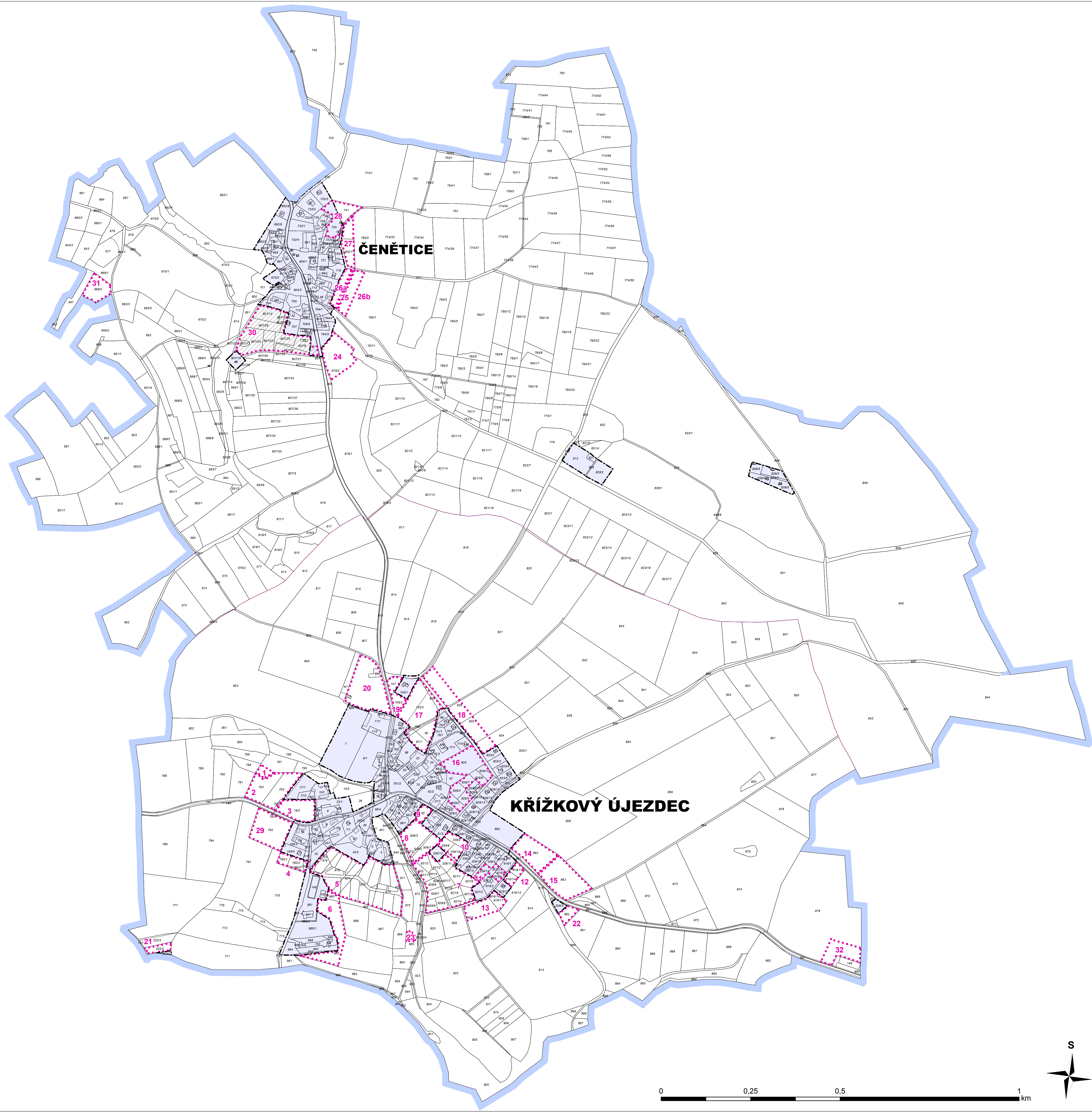
HRANICE ZASTAVĚNÉHO ÚZEMÍ



ZASTAVITELNÉ PLOCHY



PLOCHY, KDE ZMĚNY PROVĚŘÍ ÚZEMNÍ STUDIE



PROJEKTANT:	Ing. arch. Bohuslava Kolářová IČ: 12609773 Na Říhákku 25 153 00 Praha 5 - Radotín	
OBJEDNATEL:	obec Křížkový Újezdec	
VÝKRES:	VÝKRES ZÁKLADNÍHO ČLENĚNÍ ÚZEMÍ	DATUM: listopad 2015 MĚŘÍTKO: 1 : 5 000 ČÍSLO VÝKRESU: 1