

KŘÍŽKOVÝ ÚJEZDEC

ÚZEMNÍ PLÁN

NÁVRH 1 : 5 000

2. HLAVNÍ VÝKRES - KONCEPCE USPOŘÁDÁNÍ KRAJINY

LEGENDA

STAV NÁVRH ÚZEMNÍ REZERVY
1. ETAPA 2. ETAPA



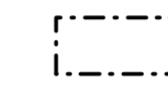
HRANICE ŘEŠENÉHO ÚZEMÍ



HRANICE KATASTRÁLNÍHO ÚZEMÍ

KŘÍŽKOVÝ ÚJEZDEC

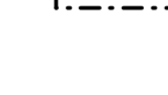
ČENĚTICE



OBEC

ČÁST OBCE

HRANICE ZASTAVĚNÉHO ÚZEMÍ K 1.1. 2022



ZASTAVITELNÉ PLOCHY



PLOCHY PŘESTAVBY



ÚZEMNÍ REZERVY

PLOCHY S ROZDILNÝM ZPŮSOBEM VYUŽITÍ



SV - PLOCHY SMÍŠENÉ - VENKOVSKÉHO CHARAKTERU



RI - PLOCHY REKREACE - REKREACE RODINNÁ



OV - PLOCHY OBČANSKÉHO VYBAVENÍ



OS - PLOCHY OBČANSKÉHO VYBAVENÍ - TĚLOVÝCHOVA A SPORT



OH - PLOCHY OBČANSKÉHO VYBAVENÍ - HRBITOV



PV - PLOCHY VEŘEJNÝCH PROSTRANSTVÍ



DS - PLOCHY DOPRAVNÍ INFRASTRUKTURY - DOPRAVA SILNIČNÍ



TI - PLOCHY TECHNICKÉ INFRASTRUKTURY




VZ - PLOCHY VÝROBY A SKLADOVÁNÍ - ZEMĚLŠKÁ VÝROBA




VK - PLOCHY KOMERČNÍ A SKLADOVÁNÍ




ZS - PLOCHY ZELENĚ - SADY, ZAHRADY



W - PLOCHY VODNÍ A VODOHOSPODÁŘSKÉ



NZ - PLOCHY ZEMĚLŠKÉ



NL - PLOCHY LESNÍ



NP - PLOCHY PŘÍRODNÍ

ÚZEMNÍ SYSTÉM EKOLOGICKÉ STABILITY



LOKÁLNÍ BIOCENTRUM



LOKÁLNÍ BIODORIDOR




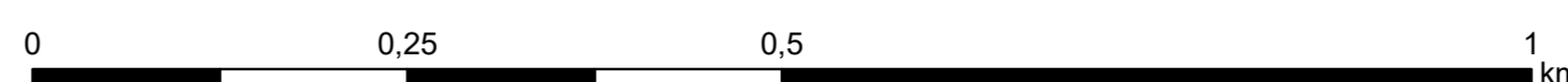
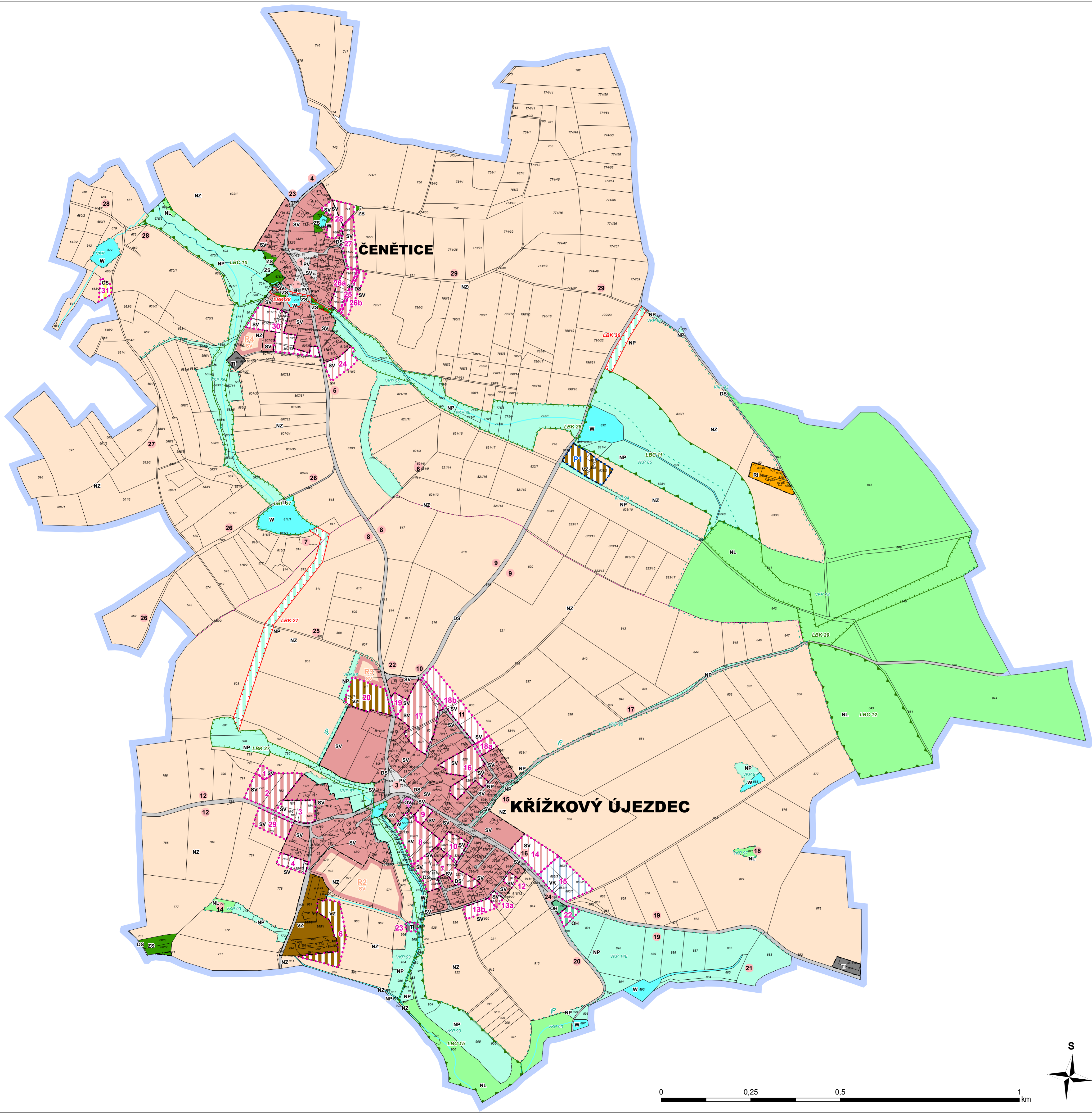
INTERAKČNÍ PRVEK



VÝZNAMNÝ KRAJINNÝ PRVEK



PRVKY KRAJINNÉ ZELENĚ



| | | |
|-------------|---|--|
| PROJEKTANT: | Ing. arch. Bohuslava Kolářová IČ: 12609773 Na Říháků 25 153 00 Praha 5 - Radotín | |
| OBJEDNATEL: | obec Křížkový Újezdec | |
| VÝKRES: | HLAVNÍ VÝKRES - KONCEPCE USPOŘÁDÁNÍ KRAJINY | DATUM: únor 2022 MĚŘÍTKO: 1 : 5 000 ČÍSLO VÝKRESU: 2 |